

Domeniul: Silvicultură și exploatare forestieră

Activitatea din silvicultură în anul 2018

- În anul 2018 suprafața pădurilor a crescut cu aproximativ 0,2% față de anul precedent.
- Față de anul precedent, în anul 2018, volumul de masă lemnoasă recoltată a crescut cu 6,3%.

Evoluția principalilor indicatori silvici în anul 2018 comparativ cu anul 2017

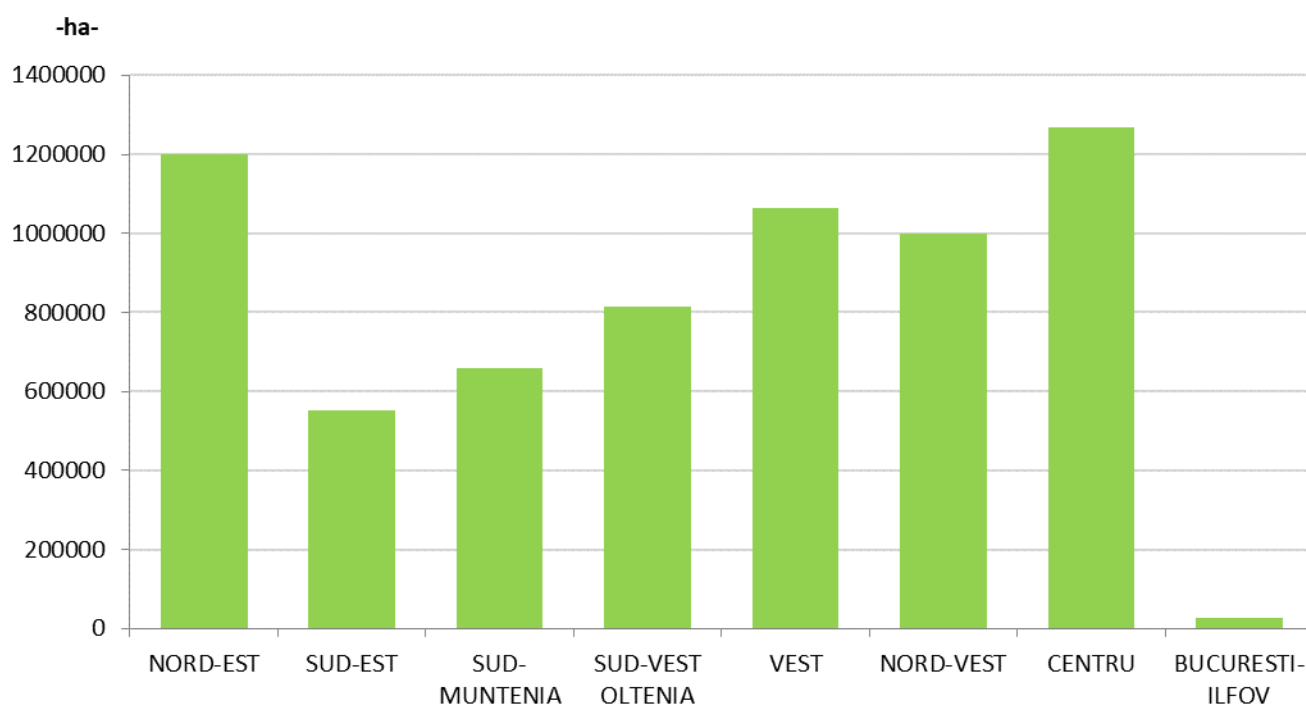
Denumirea indicatorilor	U. M.	2017	2018	Diferențe (±) anul 2018 față de anul 2017
Fondul forestier național (la sfârșitul anului) – total	ha	6564907	6583065	+18158
din care:				
- Suprafața pădurilor	ha	6405814	6418213	+12399
Masa lemnoasă recoltată	mii m.c.	18315,8	19461,5	+1145,7
Suprafața parcursă cu tăieri de regenerare a pădurilor – total	ha	177296	181561	+4265
din care:				
- Tăieri rase	ha	3713	3435	-278
Suprafața regenerată – total	ha	28032	27043	-989

Fondul forestier național la 31 decembrie 2018 a înregistrat o creștere de aproximativ 0,3%. Această creștere se datorează în principal unor reamenajări de pășuni împădurite și introducerii în fondul forestier a terenurilor degradate și a terenurilor neîmpădurite, stabilite în condițiile legii a fi împădurite (Legea nr. 133/2015 pentru modificarea și completarea Legii nr. 46/2008 - Codul Silvic).

Suprafața pădurilor reprezintă 97,5% din fondul forestier național.

Suprafața regenerată a scăzut cu 3,5%.

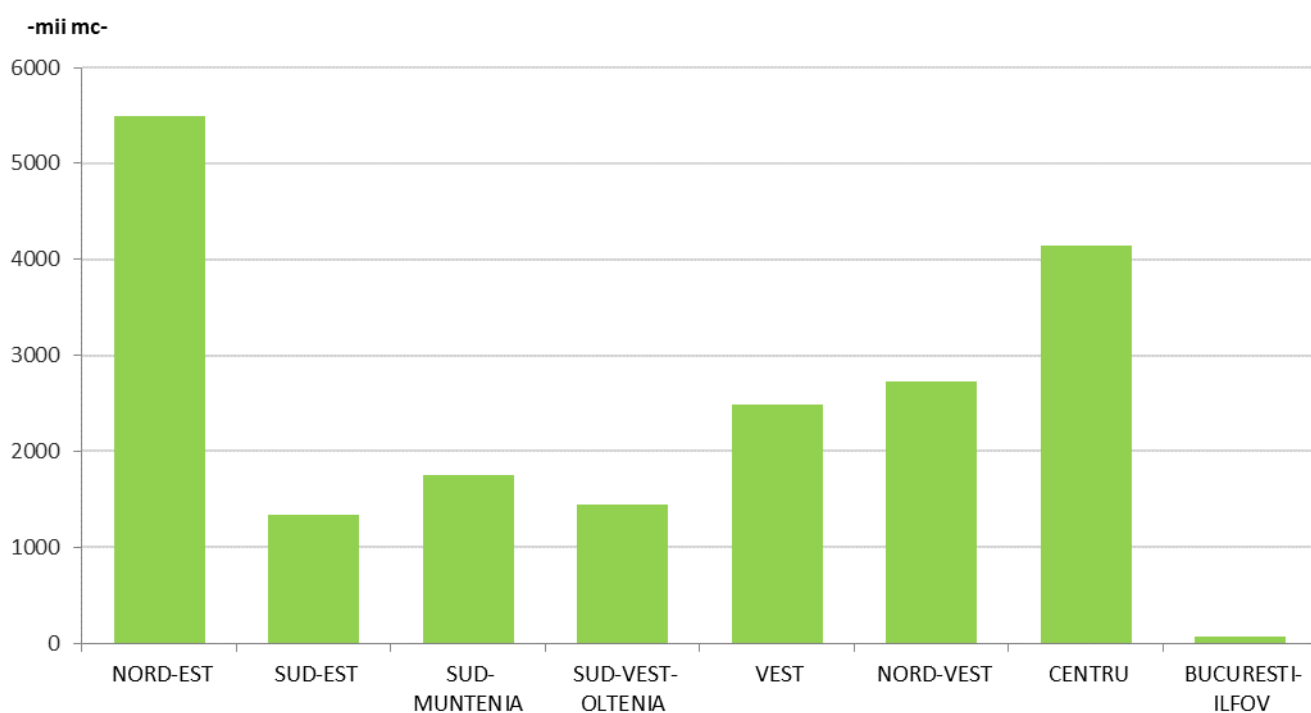
Fondul forestier național, pe regiuni de dezvoltare, la sfârșitul anului 2018



[Datele graficului \(xls\) vor putea fi accesate prin fișierul .rar atașat comunicatului pe homepage.](#)

Distribuția fondului forestier pe regiuni de dezvoltare indică o concentrare într-o proporție însemnată a acestuia în regiunile de dezvoltare CENTRU (19,3% din totalul fondului forestier) și NORD-EST (18,2%), urmate de regiunile de dezvoltare VEST (16,1%), NORD-VEST (15,2%), SUD-VEST-OLTENIA (12,4%), SUD-MUNTENIA (10,0%), SUD-EST (8,4%) și de BUCUREȘTI-ILFOV (0,4%).

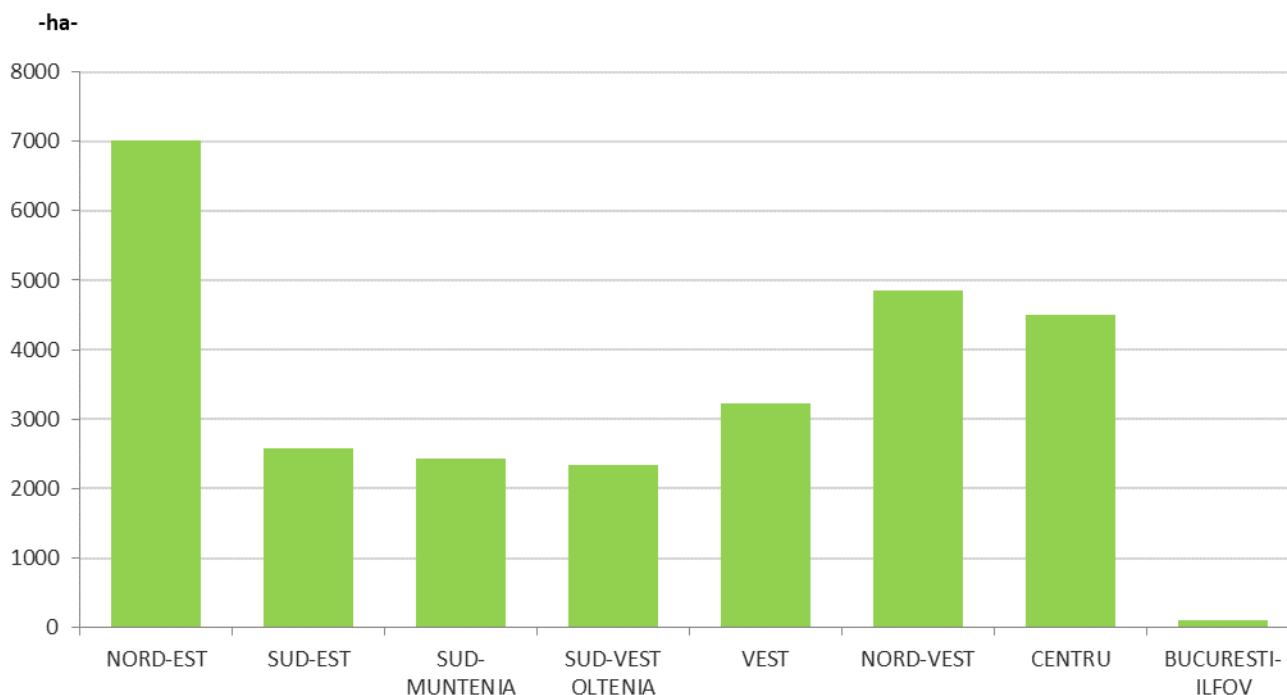
Masa lemnoasă recoltată, pe regiuni de dezvoltare, în anul 2018



[Datele graficului \(xls\) vor putea fi accesate prin fișierul .rar atașat comunicatului pe homepage.](#)

Cel mai mare volum de masă lemnoasă s-a recoltat în regiunea de dezvoltare NORD-EST (28,2% din totalul volumului de masă lemnoasă recoltată), urmată de regiunea de dezvoltare CENTRU (21,3%) și într-o proporție mai mică de regiunile de dezvoltare NORD-VEST (14,0%), VEST (12,8%), SUD-MUNTENIA (9,0%), SUD-VEST OLTENIA (7,4%), SUD-EST (6,9%) și BUCUREȘTI-ILFOV (0,4%).

Lucrări de regenerare a pădurilor, pe regiuni de dezvoltare, în anul 2018



Datele graficului (xls) vor putea fi accesate prin fișierul .rar atașat comunicatului pe homepage.

Cele mai mari suprafețe pe care s-au realizat lucrări de regenerare a pădurilor s-au înregistrat în regiunile de dezvoltare NORD-EST (26,0% din suprafața totală regenerată) respectiv NORD-VEST (18,0%), urmate de regiunile de dezvoltare CENTRU (16,6%), VEST (11,9%), SUD-EST (9,5%), SUD-MUNTENIA (9,0%), SUD-VEST OLTENIA (8,6%) și BUCUREȘTI-ILFOV (0,4%).

Informații suplimentare:

Pentru interpretarea corectă a indicatorilor, vă rugăm să consultați [Precizările Metodologice atașate comunicatului pe homepage](#).

Informații suplimentare se pot obține din publicația „Statistica activităților din silvicultură în anul 2018”, termen de apariție 31 iulie 2019.

Următorul comunicat de presă referitor la silvicultură va apărea în data de 30 septembrie 2019.

Arhiva comunicatelor de presă: <http://www.insse.ro/cms/ro/comunicate-de-presa-view>

Direcția de Comunicare

e-mail: birou presa@insse.ro

Tel: +4021 3181869